







VTT 38 KM 2018







Visorando

Une randonnée proposée par Robby





 **Durée :** 2h
 **Distance :** 37.43km
 **Dénivelé positif :** 433m
 **Dénivelé négatif :** 430m
 **Point haut :** 428m
 **Point bas :** 243m

 **Difficulté :** Moyenne
 **Retour point de départ :** Oui
 **Moyen de locomotion :** A VTT
 **Commune :** Cerre-lès-Noroy (70000)

Description

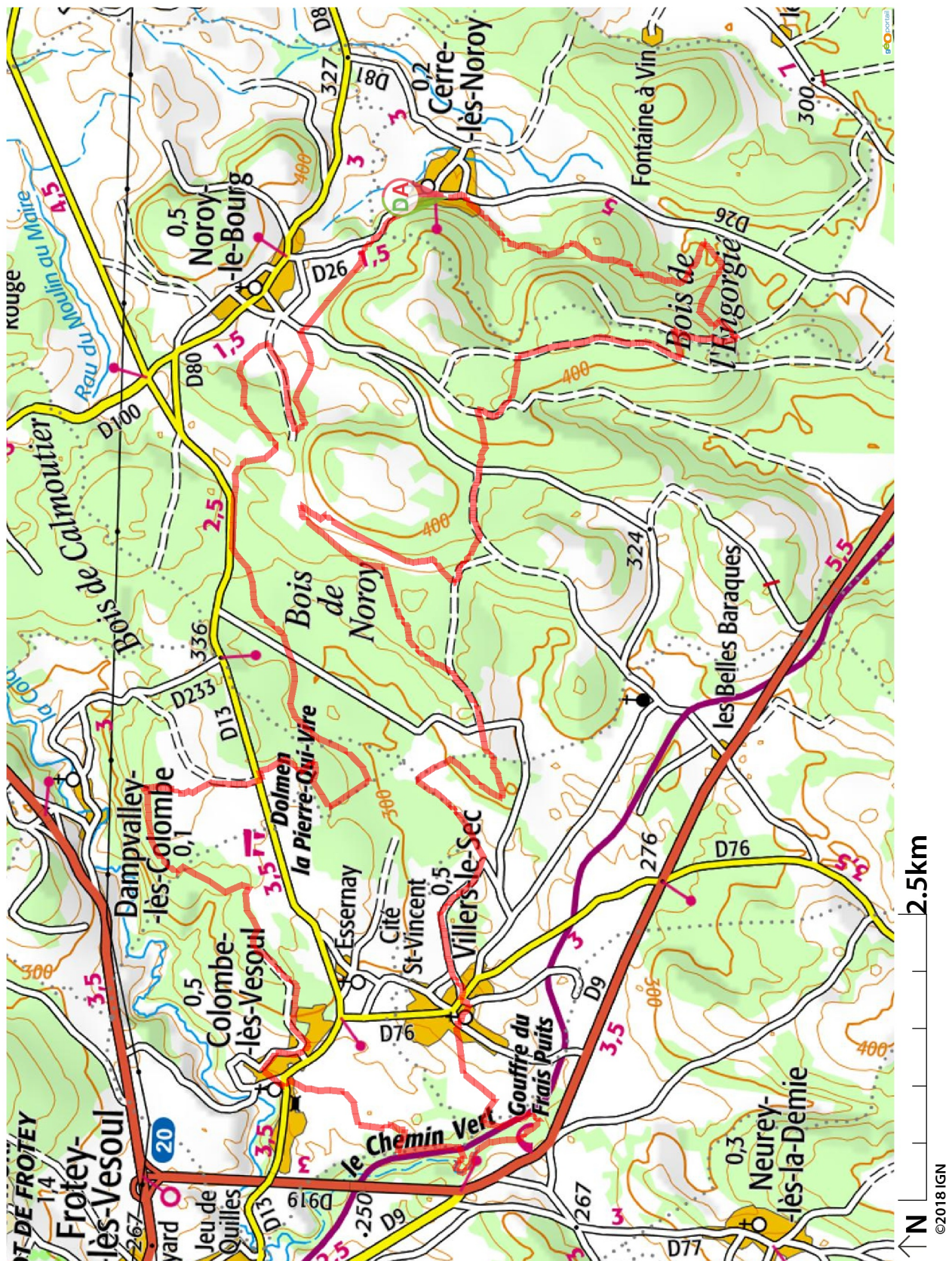
Points de passages

 **D/A :** N 47.600034° / E 6.314616°
alt. 332m - km 0
 **D/A :** N 47.600448° / E 6.3148°
alt. 334m - km 37.43

Informations pratiques

Donnez-nous votre avis sur : <https://www.visorando.com/randonnee-/864772>

Téléchargez l'application Visorando pour suivre cette randonnée



Visorando et l'auteur de cette fiche ne pourront pas être tenus responsables en cas d'accident survenu sur ce circuit.